

# Karta över kvarteret Hellas i Västra Förstaden i MALMÖ








med förslag till tomtindelning

upprättad den 10 nov. 1942 av

*A. Himmeland*

t.f. Andre stadsingenjör

## Beteckningar

-  gällande stadsplanelinje, fastställd av Kungl. Maj:t den 7 juni 1935
-  område, som får bebyggas enligt i samband med stadsplan fastställda stadsplanebestämmelser
-  område, som enligt fastställd stadsplan icke får bebyggas
-  stadsägogräns, som icke sammanfaller med föreslagen tomtgräns
-  föreslagen tomtgräns
-  stadsägobeteckning
-  Nr 1 föreslagen tomtbeteckning



AVSKRIFT.  
År 1942, den 15 december blev det på denna karta avfattade förslag till tomtindelning för kvarteret Hellas i Västra Förstaden i Malmö av byggnadsnämnden i stadsrådets godkänt under ovanstående Nr 1 protokoll betygar som ovan  
Läst på krona på exp.  
Ex officio  
*Helge Forkman*

AVSKRIFT.  
År 1943, den 29 april har länsstyrelsen i Malmöhus län fastställt det på denna karta avfattade förslag till tomtindelning inom kvarteret Hellas i Västra Förstaden i Malmö betygar  
Malmö i landkänsligt som ovan  
Stämpelet på krona på exp.  
Ex officio  
*E. Wessman*

AVSKRIFT.  
År 1943, den 2 juni har registratorn i Malmö för den på denna karta avfattade tomtindelning fastställt den på kartan använda tomtbeteckningen betygar utan avgift  
Ex officio  
*N. G. Melander*

*A. B. Bengtsson*

Registrations- / tomtindelningen vad avser  
tomten / sams  
13 och 14  
har godkänts genom stadsplan DP 4124  
Ditt Namn  
För fastighetsregisterns ändlighet